




LA VALLEE DE L'ITON

Au fil de l'Iton et à travers les bois, cette paisible balade vous fera découvrir la « rivière folle », qui s'exprime le plus souvent dans d'étroits vallons et cultive ses charmes au milieu des prairies et des villages qu'elle traverse, des curiosités environnantes et une nature empreinte de sérénité.



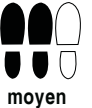
Infos pratiques



3h



17 km



moyen



**Parking de l'église
Normanville**

GPS départ 01°09'24.8" E / 49°04'42.2" N

Dénivelé 194 m

Balisage Rouge

Chemins non goudronnés 4%

L'église St-Gaud et la poterne de l'ancien château (Normanville)

Datant du XIII^e siècle, l'église de Normanville est placée sous le vocable de Saint Gaud. Bâtie de pierres de tailles, elle comprend une nef rectangulaire de la fin du XV^e siècle et un chœur en retrait. Elle possède des fenêtres à meneaux, de magnifiques vitraux et un retable. Le château de Normanville fut construit en 1740 par Jean Bochard de Champigny et resta dans la famille jusqu'en 1870. Il fut démolit faute de réparation. Il n'en reste aujourd'hui qu'une petite porte intégrée aux murailles d'une fortification, la Poterne.

Temps forts

- A Normanville**
Eglise Saint-Gaud (XIII^e siècle)
La poterne de l'ancien château
- B Le Mesnil-Fuguet**
Eglise Saint-Aubin (XIX^e siècle)
- C Saint-Germain-des-Angles**
L'Usine à Zabù

Bon à savoir

Pause gourmande : Aires de pique-nique à Normanville, Tourneville et Saint-Germain-des-Angles

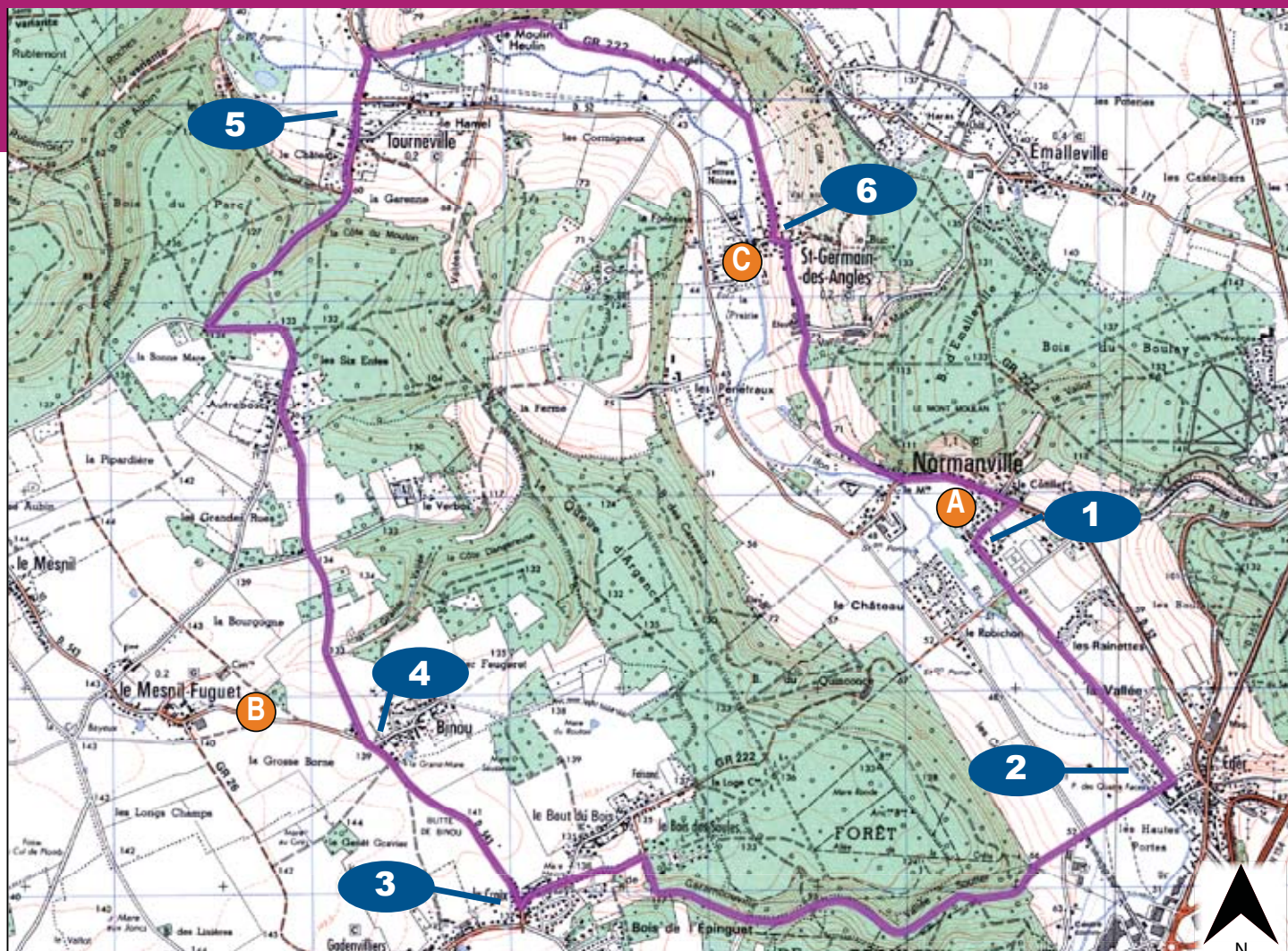
Se loger ou se divertir aux alentours ? Des éclairages sur le balisage ? RDV sur www.eure-tourisme.fr/balades-rando !

Renseignements

Office de Tourisme du Grand Evreux
Tél. : 02 32 24 04 43
www.grandevreuxtourisme.fr

Création du circuit par l'Office de Tourisme du Grand Evreux.
Entretien du circuit par le GEA





Scan256©IGN-Paris-2007 - Reproduction interdite - Licence n°2007CUGN0548

1:25 000

- 1** Au départ de l'église, prendre à droite, puis à gauche dans l'allée du château. Sur votre droite, l'allée menant à la Poterne. Continuer tout droit dans la rue du stade en direction de Caër.
- 2** A la fin de la rue, prendre à droite la rue de l'Iton en direction d'Aviron. Après la traversée de la forêt de Gravigny, entrer dans Aviron par la rue de la Vallée.
- 3** A l'intersection de la D543 et de la C1, prendre à droite la rue du Mesnil Fuguet en direction du Mesnil Fuguet.
- 4** A l'entrée de Binou, prendre en direction de Autrebosc-Tourneville. Sur votre gauche se trouve l'église de Saint-Aubin du Mesnil-Fuguet. Continuer tout droit par la route de la Haguette puis la route de la forêt - C3. Descendre à travers la forêt pour arriver à la hauteur de la D52 à Tourneville.
- 5** Prendre à gauche en direction de Brosville et après 100m prendre à droite la route du Moulin Heulin en direction de Saint-Germain-des-Angles.
- 6** A l'intersection, au calvaire de Saint-Germain, sur votre droite se trouve l'Usine à Zabou, prendre à gauche puis tout de suite à droite en direction d'Emalleville. Continuer toujours tout droit, arrêter pour le point de vue sur la Vallée de l'Iton, et rejoindre la D52 en direction de Normanville. Prendre à droite la rue de l'église et rejoindre le point de départ.



LA VALLEE DE L'ITON